

Филиал публично-правовой компании "Роскадастр" по Карачаево-Черкесской Республике
полное наименование органа регистрации прав
Выписка из Единого государственного реестра недвижимости об объекте недвижимости



Сведения о характеристиках объекта недвижимости

На основании запроса от 21.05.2024, поступившего на рассмотрение 21.05.2024, сообщаем, что согласно записям Единого государственного реестра недвижимости:

Раздел 1 Лист 1

Здание			
вид объекта недвижимости			

Лист № 1 раздела 1	Всего листов раздела 1: 2	Всего разделов: 6	Всего листов выписки: 19
--------------------	---------------------------	-------------------	--------------------------

21.05.2024г. № КУВИ-001/2024-137809156	
Кадастровый номер:	09:10:0070111:1411
Номер кадастрового квартала:	09:10:0070111
Дата присвоения кадастрового номера:	08.08.2014

Ранее присвоенный государственный учетный номер:	данные отсутствуют
Адрес:	Российская Федерация, Карачаево-Черкесская Республика, Карачаевский городской округ, г. Карачаевск, ул. Ленина, зд. 29, к.5
Площадь:	5483.2
Назначение:	Нежилое
Наименование:	учебно-лабораторный корпус университета
Количество этажей, в том числе подземных этажей:	5, в том числе подземных 1
Материал наружных стен:	Смешанные
Год ввода в эксплуатацию по завершении строительства:	2013
Год завершения строительства:	данные отсутствуют
Кадастровая стоимость, руб.:	362832829.94
Кадастровые номера иных объектов недвижимости, в пределах которых расположен объект недвижимости:	09:10:0070111:2
Кадастровые номера помещений, машино-мест, расположенных в здании или сооружении:	данные отсутствуют
Кадастровые номера объектов недвижимости, из которых образован объект недвижимости:	данные отсутствуют
Кадастровые номера образованных объектов недвижимости:	данные отсутствуют
Сведения о включении объекта недвижимости в состав предприятия как имущественного комплекса:	данные отсутствуют
Сведения о включении объекта недвижимости в состав единого недвижимого комплекса:	данные отсутствуют

	ДОКУМЕНТ ПОДПИСАН ЭЛЕКТРОННОЙ ПОДПИСЬЮ
Сертификат: 00BV056B7401CB38D2B3576ACDC8425108	
Владелец: ФЕДЕРАЛЬНАЯ СЛУЖБА ГОСУДАРСТВЕННОЙ РЕГИСТРАЦИИ, КАДАСТРА И КАРТОГРАФИИ	
Действителен: с 27.06.2023 по 19.09.2024	

полное наименование должности	инициалы, фамилия
-------------------------------	-------------------

Здание			
вид объекта недвижимости			
Лист № 2 раздела 1	Всего листов раздела 1: 2	Всего разделов: 6	Всего листов выписки: 19
21.05.2024г. № КУВИ-001/2024-137809156			
Кадастровый номер:		09:10:0070111:1411	
Виды разрешенного использования:		нежилое	
Сведения о включении объекта недвижимости в реестр объектов культурного наследия:		данные отсутствуют	
Сведения о кадастровом инженере:		Акбаев Магомет Умарович, дата завершения кадастровых работ: 22.07.2014	
Статус записи об объекте недвижимости:		Сведения об объекте недвижимости имеют статус "актуальные"	
Особые отметки:		Сведения, необходимые для заполнения разделов: 7 - Перечень помещений, машино-мест, расположенных в здании, сооружении; 8 - План расположения помещения, машино-места на этаже (плане этажа), отсутствуют.	
Получатель выписки:		Васильева Наталья Александровна, действующий(ая) на основании документа "" МИНИСТЕРСТВО НАУКИ И ВЫСШЕГО ОБРАЗОВАНИЯ РОССИЙСКОЙ ФЕДЕРАЦИИ	



ДОКУМЕНТ ПОДПИСАН
ЭЛЕКТРОННОЙ ПОДПИСЬЮ

Сертификат: 00BV056B7401CB38D2B3576ACDC8425108

Владелец: ФЕДЕРАЛЬНАЯ СЛУЖБА ГОСУДАРСТВЕННОЙ
РЕГИСТРАЦИИ, КАДАСТРА И КАРТОГРАФИИ
Действителен: с 27.06.2023 по 19.09.2024

полное наименование должности

инициалы, фамилия

Выписка из Единого государственного реестра недвижимости об объекте недвижимости
Сведения о зарегистрированных правах

Здание			
вид объекта недвижимости			
Лист № 1 раздела 2	Всего листов раздела 2: 6	Всего разделов: 6	Всего листов выписки: 19
21.05.2024г. № КУВИ-001/2024-137809156			
Кадастровый номер:		09:10:0070111:1411	
1	Правообладатель (правообладатели):	1.1	РОССИЯ
	Сведения о возможности предоставления третьим лицам персональных данных физического лица:	1.1.1	данные отсутствуют
2	Вид, номер, дата и время государственной регистрации права:	2.1	Собственность 09-09/001-09/001/006/2015-372/1 13.03.2015 17:00:57
3	Сведения об осуществлении государственной регистрации сделки, права без необходимого в силу закона согласия третьего лица, органа:	3.1	данные отсутствуют
4	Ограничение прав и обременение объекта недвижимости:	не зарегистрировано	
1	Правообладатель (правообладатели):	1.2	Федеральное государственное бюджетное образовательное учреждение высшего образования "Карачаево-Черкесский государственный университет имени У.Д.Алиева", ИНН: 0902007156, ОГРН: 1020900775026
	Сведения о возможности предоставления третьим лицам персональных данных физического лица:	1.2.1	данные отсутствуют
2	Вид, номер, дата и время государственной регистрации права:	2.2	Оперативное управление 09-09-01/100/2014-371 29.08.2014 11:02:36
3	Сведения об осуществлении государственной регистрации сделки, права без необходимого в силу закона согласия третьего лица, органа:	3.2	данные отсутствуют
4	Ограничение прав и обременение объекта недвижимости:		
	4.1 вид:	Аренда	
	дата государственной регистрации:	19.08.2022 17:22:32	
	номер государственной регистрации:	09:10:0070111:1411-09/043/2022-11	
	срок, на который установлены ограничение прав и обременение объекта недвижимости:	Срок действия с 28.07.2022 по 01.07.2027	



ДОКУМЕНТ ПОДПИСАН
ЭЛЕКТРОННОЙ ПОДПИСЬЮ

Сертификат: 00ВВ056В7401СВ38D2В3576АСDС8425108

Владелец: ФЕДЕРАЛЬНАЯ СЛУЖБА ГОСУДАРСТВЕННОЙ
РЕГИСТРАЦИИ, КАДАСТРА И КАРТОГРАФИИ
Действителен: с 27.06.2023 по 19.09.2024

полное наименование должности

инициалы, фамилия

Здание			
вид объекта недвижимости			
Лист № 2 раздела 2	Всего листов раздела 2: 6	Всего разделов: 6	Всего листов выписки: 19

21.05.2024г. № КУВИ-001/2024-137809156

Кадастровый номер: 09:10:0070111:1411

	лицо, в пользу которого установлены ограничение прав и обременение объекта недвижимости:	Капушева Зухират Хасановна, 25.07.1952, с. Май-Тюбе Берик-Каринского С/С Джамбульской Области, Российская Федерация, СНИЛС 108-905-712 63 Паспорт гражданина Российской Федерации серия 91 03 №291632, выдан 01.08.2003, Карачаевским ГОВД Карачаево-Черкесской Республики 369229, Респ. Карачаево-Черкесская, р-н. Карачаевский, аул. Каменномост, ул. Курджиева, д. 72
	сведения о возможности предоставления третьим лицам персональных данных физического лица	данные отсутствуют
	основание государственной регистрации:	ДОГОВОР АРЕНДЫ, № 1/2022, выдан 28.07.2022
	сведения об осуществлении государственной регистрации сделки, права, ограничения права без необходимого в силу закона согласия третьего лица, органа:	данные отсутствуют
	сведения об управляющем залогом и о договоре управления залогом, если такой договор заключен для управления ипотекой:	данные отсутствуют
	сведения о депозитарии, который осуществляет хранение обездвиженной документарной закладной или электронной закладной:	
	ведения о внесении изменений или дополнений в регистрационную запись об ипотеке:	
4.2	вид:	Аренда
	дата государственной регистрации:	09.06.2021 11:43:22
	номер государственной регистрации:	09:10:0070111:1411-09/043/2021-9
	срок, на который установлены ограничение прав и обременение объекта недвижимости:	Срок действия с 11.05.2021 5 лет
	лицо, в пользу которого установлены ограничение прав и обременение объекта недвижимости:	Узденов Ибрагим Магометович, 09.08.1988, с.Первомайское Малокарачаевского р-на Ставропольского края, Российская Федерация Паспорт гражданина Российской Федерации серия 91 08 №531346, выдан 05.02.2009, Отделением ОФМС России по КЧР в Малокарачаевском районе 357700, Ставропольский край, г. Кисловодск, пер. Первомайский, д. 5, кв. 26
	сведения о возможности предоставления третьим лицам персональных данных физического лица	данные отсутствуют
	основание государственной регистрации:	Договор аренды, выдан 11.05.2021



ДОКУМЕНТ ПОДПИСАН
ЭЛЕКТРОННОЙ ПОДПИСЬЮ

Сертификат: 00BV056B7401CB38D2B3576ACDC8425108

Владелец: ФЕДЕРАЛЬНАЯ СЛУЖБА ГОСУДАРСТВЕННОЙ
РЕГИСТРАЦИИ, КАДАСТРА И КАРТОГРАФИИ
Действителен: с 27.06.2023 по 19.09.2024

полное наименование должности

инициалы, фамилия

Здание			
вид объекта недвижимости			
Лист № 3 раздела 2	Всего листов раздела 2: 6	Всего разделов: 6	Всего листов выписки: 19

21.05.2024г. № КУВИ-001/2024-137809156

Кадастровый номер: 09:10:0070111:1411

	сведения об осуществлении государственной регистрации сделки, права, ограничения права без необходимого в силу закона согласия третьего лица, органа:	данные отсутствуют
	сведения об управляющем залогом и о договоре управления залогом, если такой договор заключен для управления ипотекой:	данные отсутствуют
	сведения о депозитарии, который осуществляет хранение обездвиженной документарной закладной или электронной закладной:	
	ведения о внесении изменений или дополнений в регистрационную запись об ипотеке:	
4.3	вид:	Аренда
	дата государственной регистрации:	31.05.2021 15:13:23
	номер государственной регистрации:	09:10:0070111:1411-09/043/2021-7
	срок, на который установлены ограничение прав и обременение объекта недвижимости:	Срок действия с 11.05.2021 5 лет
	лицо, в пользу которого установлены ограничение прав и обременение объекта недвижимости:	Узденов Ибрагим Магометович, 09.08.1988, с.Первомайское Малокарачаевского р-на Ставропольского края, Российская Федерация Паспорт гражданина Российской Федерации серия 91 08 №531346, выдан 05.02.2009, Отделением ОФМС России по КЧР в Малокарачаевском районе 357700, Ставропольский край, г. Кисловодск, пер. Первомайский, д. 5, кв. 26
	сведения о возможности предоставления третьим лицам персональных данных физического лица	данные отсутствуют
	основание государственной регистрации:	Договор аренды, выдан 11.05.2021
	сведения об осуществлении государственной регистрации сделки, права, ограничения права без необходимого в силу закона согласия третьего лица, органа:	данные отсутствуют
	сведения об управляющем залогом и о договоре управления залогом, если такой договор заключен для управления ипотекой:	данные отсутствуют



ДОКУМЕНТ ПОДПИСАН
ЭЛЕКТРОННОЙ ПОДПИСЬЮ

Сертификат: 00ВВ056В7401СВ38D2В3576АСDC8425108

Владелец: ФЕДЕРАЛЬНАЯ СЛУЖБА ГОСУДАРСТВЕННОЙ

РЕГИСТРАЦИИ, КАДАСТРА И КАРТОГРАФИИ

Действителен: с 27.06.2023 по 19.09.2024

полное наименование должности

инициалы, фамилия

Здание			
вид объекта недвижимости			
Лист № 4 раздела 2	Всего листов раздела 2: 6	Всего разделов: 6	Всего листов выписки: 19

21.05.2024г. № КУВИ-001/2024-137809156

Кадастровый номер: 09:10:0070111:1411

	сведения о депозитарии, который осуществляет хранение обездвиженной документарной закладной или электронной закладной:	
	ведения о внесении изменений или дополнений в регистрационную запись об ипотеке:	
4.4	вид:	Аренда
	дата государственной регистрации:	24.05.2021 18:26:10
	номер государственной регистрации:	09:10:0070111:1411-09/043/2021-5
	срок, на который установлены ограничение прав и обременение объекта недвижимости:	Срок действия с 11.05.2021 5 лет
	лицо, в пользу которого установлены ограничение прав и обременение объекта недвижимости:	Узденов Ибрагим Магометович, 09.08.1988, с.Первомайское Малокарачаевского р-на Ставропольского края, Российская Федерация Паспорт гражданина Российской Федерации серия 91 08 №531346, выдан 05.02.2009, Отделением ОФМС России по КЧР в Малокарачаевском районе 357700, Ставропольский край, г. Кисловодск, пер. Первомайский, д. 5, кв. 26
	сведения о возможности предоставления третьим лицам персональных данных физического лица	данные отсутствуют
	основание государственной регистрации:	Договор аренды, выдан 11.05.2021
	сведения об осуществлении государственной регистрации сделки, права, ограничения права без необходимого в силу закона согласия третьего лица, органа:	данные отсутствуют
	сведения об управляющем залогом и о договоре управления залогом, если такой договор заключен для управления ипотекой:	данные отсутствуют
	сведения о депозитарии, который осуществляет хранение обездвиженной документарной закладной или электронной закладной:	
	ведения о внесении изменений или дополнений в регистрационную запись об ипотеке:	
4.5	вид:	Аренда
	дата государственной регистрации:	24.05.2021 18:20:42
	номер государственной регистрации:	09:10:0070111:1411-09/043/2021-3



ДОКУМЕНТ ПОДПИСАН
ЭЛЕКТРОННОЙ ПОДПИСЬЮ

Сертификат: 00ВВ056В7401СВ38Д2В3576АСДС8425108

Владелец: ФЕДЕРАЛЬНАЯ СЛУЖБА ГОСУДАРСТВЕННОЙ

РЕГИСТРАЦИИ, КАДАСТРА И КАРТОГРАФИИ

Действителен: с 27.06.2023 по 19.09.2024

полное наименование должности

инициалы, фамилия

Здание			
вид объекта недвижимости			
Лист № 5 раздела 2	Всего листов раздела 2: 6	Всего разделов: 6	Всего листов выписки: 19

21.05.2024г. № КУВИ-001/2024-137809156

Кадастровый номер: 09:10:0070111:1411

	срок, на который установлены ограничение прав и обременение объекта недвижимости:	Срок действия с 11.05.2021 5 лет
	лицо, в пользу которого установлены ограничение прав и обременение объекта недвижимости:	Узденов Ибрагим Магометович, 09.08.1988, с.Первомайское Малокарачаевского р-на Ставропольского края, Российская Федерация Паспорт гражданина Российской Федерации серия 91 08 №531346, выдан 05.02.2009, Отделением ОФМС России по КЧР в Малокарачаевском районе 357700, Ставропольский край, г. Кисловодск, пер. Первомайский, д. 5, кв. 26
	сведения о возможности предоставления третьим лицам персональных данных физического лица	данные отсутствуют
	основание государственной регистрации:	Договор аренды, выдан 11.05.2021
	сведения об осуществлении государственной регистрации сделки, права, ограничения права без необходимого в силу закона согласия третьего лица, органа:	данные отсутствуют
	сведения об управляющем залогом и о договоре управления залогом, если такой договор заключен для управления ипотекой:	данные отсутствуют
	сведения о депозитарии, который осуществляет хранение бездвиженной документарной закладной или электронной закладной:	
	ведения о внесении изменений или дополнений в регистрационную запись об ипотеке:	
4.6	вид:	Аренда
	дата государственной регистрации:	24.05.2021 17:55:05
	номер государственной регистрации:	09:10:0070111:1411-09/043/2021-1
	срок, на который установлены ограничение прав и обременение объекта недвижимости:	Срок действия с 11.05.2021 5 лет
	лицо, в пользу которого установлены ограничение прав и обременение объекта недвижимости:	Узденов Ибрагим Магометович, 09.08.1988, с.Первомайское Малокарачаевского р-на Ставропольского края, Российская Федерация Паспорт гражданина Российской Федерации серия 91 08 №531346, выдан 05.02.2009, Отделением ОФМС России по КЧР в Малокарачаевском районе 357700, Ставропольский край, г. Кисловодск, пер. Первомайский, д. 5, кв. 26
	сведения о возможности предоставления третьим лицам персональных данных физического лица	данные отсутствуют



ДОКУМЕНТ ПОДПИСАН
ЭЛЕКТРОННОЙ ПОДПИСЬЮ

Сертификат: 00BV056B7401CB38D2B3576ACDC8425108

Владелец: ФЕДЕРАЛЬНАЯ СЛУЖБА ГОСУДАРСТВЕННОЙ
РЕГИСТРАЦИИ, КАДАСТРА И КАРТОГРАФИИ
Действителен: с 27.06.2023 по 19.09.2024

полное наименование должности

инициалы, фамилия

Здание	
вид объекта недвижимости	
Лист № 6 раздела 2	Всего листов раздела 2: 6
Всего разделов: 6	
Всего листов выписки: 19	
21.05.2024г. № КУВИ-001/2024-137809156	
Кадастровый номер:	09:10:0070111:1411
основание государственной регистрации:	Договор аренды, выдан 11.05.2021
сведения об осуществлении государственной регистрации сделки, права, ограничения права без необходимого в силу закона согласия третьего лица, органа:	данные отсутствуют
сведения об управляющем залогом и о договоре управления залогом, если такой договор заключен для управления ипотекой:	данные отсутствуют
сведения о депозитарии, который осуществляет хранение обездвиженной документарной закладной или электронной закладной:	
ведения о внесении изменений или дополнений в регистрационную запись об ипотеке:	
5	Договоры участия в долевом строительстве: не зарегистрировано
6	Заявленные в судебном порядке права требования: данные отсутствуют
7	Сведения о возможности предоставления третьим лицам персональных данных физического лица: данные отсутствуют
8	Сведения о возражении в отношении зарегистрированного права: данные отсутствуют
9	Сведения о наличии решения об изъятии объекта недвижимости для государственных и муниципальных нужд: данные отсутствуют
10	Сведения о невозможности государственной регистрации без личного участия правообладателя или его законного представителя: данные отсутствуют
11	Правопритязания и сведения о наличии поступивших, но не рассмотренных заявлений о проведении государственной регистрации права (перехода, прекращения права), ограничения права или обременения объекта недвижимости, сделки в отношении объекта недвижимости: отсутствуют



ДОКУМЕНТ ПОДПИСАН
ЭЛЕКТРОННОЙ ПОДПИСЬЮ

Сертификат: 00BV056B7401CB38D2B3576ACDC8425108

Владелец: ФЕДЕРАЛЬНАЯ СЛУЖБА ГОСУДАРСТВЕННОЙ

РЕГИСТРАЦИИ, КАДАСТРА И КАРТОГРАФИИ

Действителен: с 27.06.2023 по 19.09.2024

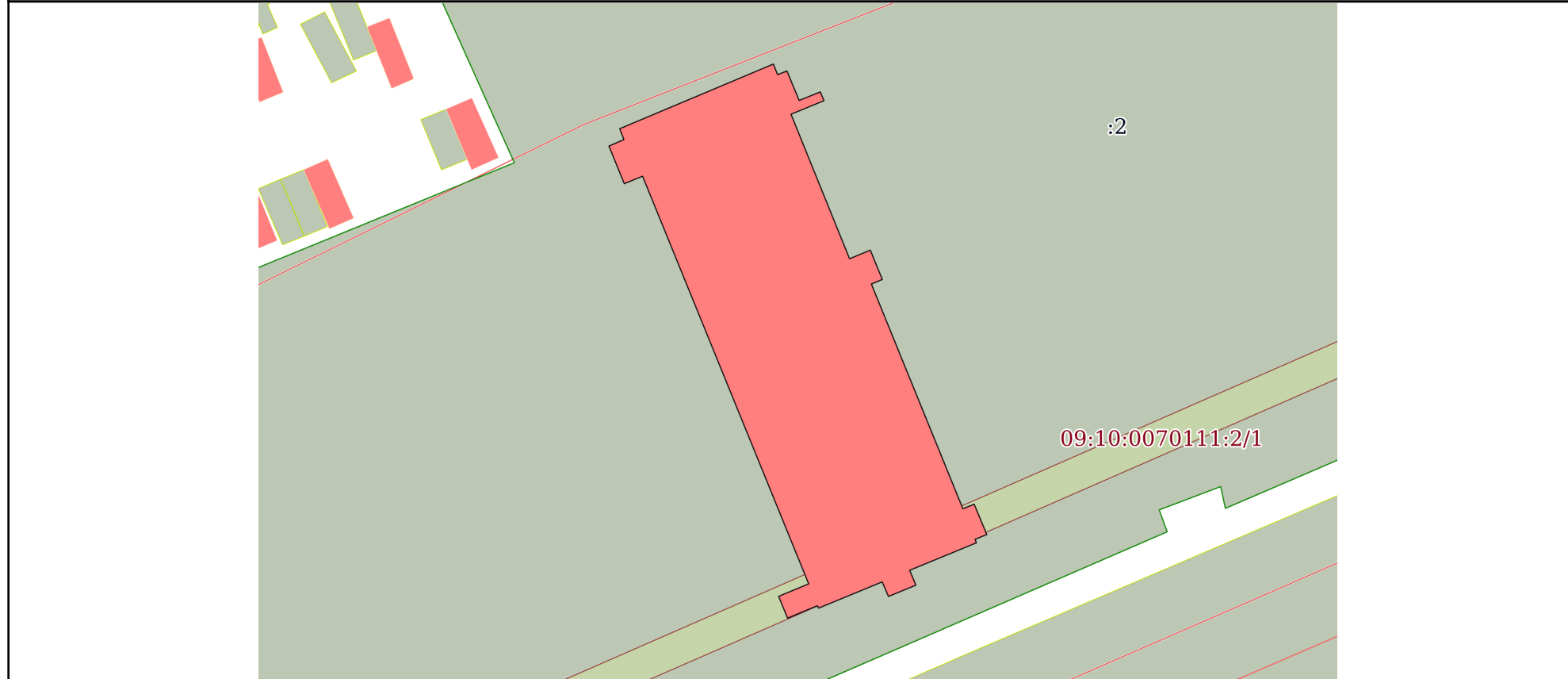
полное наименование должности

инициалы, фамилия

Выписка из Единого государственного реестра недвижимости об объекте недвижимости
 Описание местоположения объекта недвижимости

Здание			
вид объекта недвижимости			
Лист № 1 раздела 5	Всего листов раздела 5: 1	Всего разделов: 6	Всего листов выписки: 19
21.05.2024г. № КУВИ-001/2024-137809156			
Кадастровый номер:		09:10:0070111:1411	

Схема расположения объекта недвижимости (части объекта недвижимости) на земельном участке(ах)




Масштаб 1:700 Условные обозначения:

полное наименование должности	 ДОКУМЕНТ ПОДПИСАН ЭЛЕКТРОННОЙ ПОДПИСЬЮ	инициалы, фамилия
	Сертификат: 00ВВ056В7401СВ38D2В3576АСDС8425108 Владелец: ФЕДЕРАЛЬНАЯ СЛУЖБА ГОСУДАРСТВЕННОЙ РЕГИСТРАЦИИ, КАДАСТРА И КАРТОГРАФИИ Действителен: с 27.06.2023 по 19.09.2024	

Выписка из Единого государственного реестра недвижимости об объекте недвижимости
Описание местоположения объекта недвижимости

Здание			
вид объекта недвижимости			
Лист № 1 раздела 5.1	Всего листов раздела 5.1: 4	Всего разделов: 6	Всего листов выписки: 19
21.05.2024г. № КУВИ-001/2024-137809156			
Кадастровый номер:		09:10:0070111:1411	

1. Сведения о координатах характерных точек контура объекта недвижимости						
Система координат МСК-09						
Номер точки	Координаты, м		Радиус, м	Средняя квадратическая погрешность определения координат характерных точек контура, м	Глубина, высота, м	
	X	Y			H1	H2
1	2	3	4	5	6	7
1	537355.79	316874.58	-	0.1	данные отсутствуют	данные отсутствуют
2	537363.43	316892.77	-	0.1	данные отсутствуют	данные отсутствуют
3	537362.18	316893.27	-	0.1	данные отсутствуют	данные отсутствуют
4	537362.61	316894.38	-	0.1	данные отсутствуют	данные отсутствуют
5	537359.13	316895.82	-	0.1	данные отсутствуют	данные отсутствуют
6	537360.14	316898.33	-	0.1	данные отсутствуют	данные отсутствуют
7	537359.1	316898.76	-	0.1	данные отсутствуют	данные отсутствуют
8	537357.5	316894.86	-	0.1	данные отсутствуют	данные отсутствуют
9	537340.42	316901.79	-	0.1	данные отсутствуют	данные отсутствуют
10	537341.44	316904.24	-	0.1	данные отсутствуют	данные отсутствуют
11	537337.97	316905.67	-	0.1	данные отсутствуют	данные отсутствуют
12	537337.43	316904.37	-	0.1	данные отсутствуют	данные отсутствуют

 <p>ДОКУМЕНТ ПОДПИСАН ЭЛЕКТРОННОЙ ПОДПИСЬЮ</p>	Сертификат: 00BV056B7401CB38D2B3576ACDC8425108	инициалы, фамилия
	Владелец: ФЕДЕРАЛЬНАЯ СЛУЖБА ГОСУДАРСТВЕННОЙ РЕГИСТРАЦИИ, КАДАСТРА И КАРТОГРАФИИ Действителен: с 27.06.2023 по 19.09.2024	
полное наименование должности		

Здание			
вид объекта недвижимости			
Лист № 2 раздела 5.1	Всего листов раздела 5.1: 4	Всего разделов: 6	Всего листов выписки: 19

21.05.2024г. № КУВИ-001/2024-137809156

Кадастровый номер: 09:10:0070111:1411

13	537310.88	316915.2	-	0.1	данные отсутствуют	данные отсутствуют
14	537311.41	316916.54	-	0.1	данные отсутствуют	данные отсутствуют
15	537307.83	316918.03	-	0.1	данные отсутствуют	данные отсутствуют
16	537307.26	316916.65	-	0.1	данные отсутствуют	данные отсутствуют
17	537306.85	316916.8	-	0.1	данные отсутствуют	данные отсутствуют
18	537303.6	316908.9	-	0.1	данные отсутствуют	данные отсутствуют
19	537301.84	316909.64	-	0.1	данные отсутствуют	данные отсутствуют
20	537300.51	316906.39	-	0.1	данные отсутствуют	данные отсутствуют
21	537302.23	316905.65	-	0.1	данные отсутствуют	данные отсутствуют
22	537299.13	316898.12	-	0.1	данные отсутствуют	данные отсутствуют
23	537299.41	316897.98	-	0.1	данные отсутствуют	данные отсутствуют
24	537297.95	316894.45	-	0.1	данные отсутствуют	данные отсутствуют
25	537300.52	316893.39	-	0.1	данные отсутствуют	данные отсутствуют
26	537302	316896.95	-	0.1	данные отсутствуют	данные отсутствуют
27	537350.17	316877.29	-	0.1	данные отсутствуют	данные отсутствуют
28	537349.29	316875.12	-	0.1	данные отсутствуют	данные отсутствуют
29	537353.74	316873.31	-	0.1	данные отсутствуют	данные отсутствуют



ДОКУМЕНТ ПОДПИСАН
ЭЛЕКТРОННОЙ ПОДПИСЬЮ

Сертификат: 00ВВ056В7401СВ38D2В3576АСDC8425108

Владелец: ФЕДЕРАЛЬНАЯ СЛУЖБА ГОСУДАРСТВЕННОЙ

РЕГИСТРАЦИИ, КАДАСТРА И КАРТОГРАФИИ

Действителен: с 27.06.2023 по 19.09.2024

полное наименование должности

инициалы, фамилия

Здание							
вид объекта недвижимости							
Лист № 3 раздела 5.1		Всего листов раздела 5.1: 4		Всего разделов: 6		Всего листов выписки: 19	
21.05.2024г. № КУВИ-001/2024-137809156							
Кадастровый номер:				09:10:0070111:1411			
30	537354.5	316875.08	-	0.1		данные отсутствуют	данные отсутствуют
1	537355.79	316874.58	-	0.1		данные отсутствуют	данные отсутствуют
2. Сведения о предельных высоте и глубине конструктивных элементов объекта недвижимости							
Предельная глубина конструктивных элементов объекта недвижимости, м				данные отсутствуют			
Предельная высота конструктивных элементов объекта недвижимости, м				данные отсутствуют			

полное наименование должности	 <p>ДОКУМЕНТ ПОДПИСАН ЭЛЕКТРОННОЙ ПОДПИСЬЮ</p> <p>Сертификат: 00ВВ056В7401СВ38D2В3576АСDС8425108</p> <p>Владелец: ФЕДЕРАЛЬНАЯ СЛУЖБА ГОСУДАРСТВЕННОЙ РЕГИСТРАЦИИ, КАДАСТРА И КАРТОГРАФИИ</p> <p>Действителен: с 27.06.2023 по 19.09.2024</p>	инициалы, фамилия

Здание			
вид объекта недвижимости			
Лист № 4 раздела 5.1	Всего листов раздела 5.1: 4	Всего разделов: 6	Всего листов выписки: 19

21.05.2024г. № КУВИ-001/2024-137809156

Кадастровый номер: 09:10:0070111:1411

3. Сведения о характерных точках пересечения контура объекта недвижимости с контуром (контурами) иных зданий, сооружений, объектов незавершенного строительства

Система координат МСК-09

Номера характерных точек контура	Координаты, м		Средняя квадратическая погрешность определения координат характерных точек контура, м	Глубина, высота, м		Кадастровые номера иных объектов недвижимости, с контурами которых пересекается контур данного объекта недвижимости
	X	Y		H1	H2	
1	2	3	4	5	6	7
данные отсутствуют	данные отсутствуют	данные отсутствуют	данные отсутствуют	данные отсутствуют	данные отсутствуют	данные отсутствуют



ДОКУМЕНТ ПОДПИСАН
ЭЛЕКТРОННОЙ ПОДПИСЬЮ

Сертификат: 00ВВ056В7401СВ38D2В3576АСDС8425108

Владелец: ФЕДЕРАЛЬНАЯ СЛУЖБА ГОСУДАРСТВЕННОЙ

РЕГИСТРАЦИИ, КАДАСТРА И КАРТОГРАФИИ

Действителен: с 27.06.2023 по 19.09.2024

полное наименование должности

инициалы, фамилия

Выписка из Единого государственного реестра недвижимости об объекте недвижимости

Сведения о частях объекта недвижимости

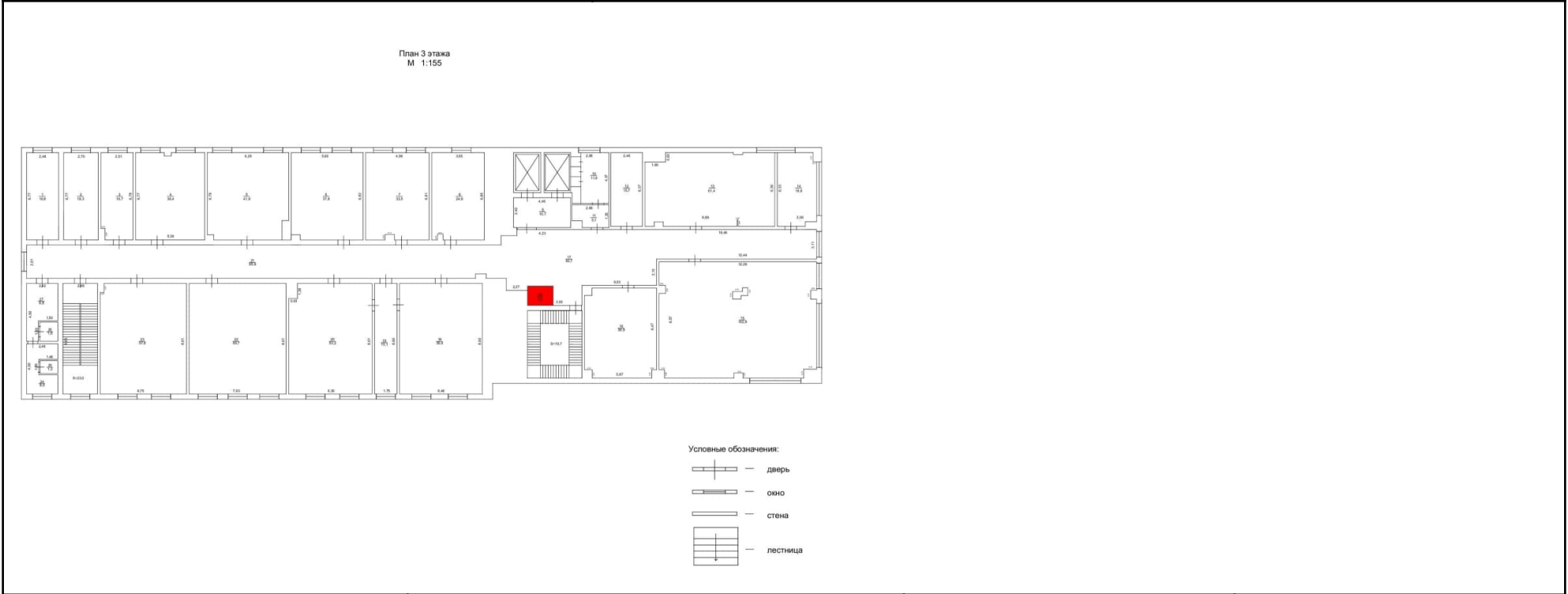
Здание			
вид объекта недвижимости			

Лист № 1 раздела 6	Всего листов раздела 6: 5	Всего разделов: 6	Всего листов выписки: 19
--------------------	---------------------------	-------------------	--------------------------

21.05.2024г. № КУВИ-001/2024-137809156

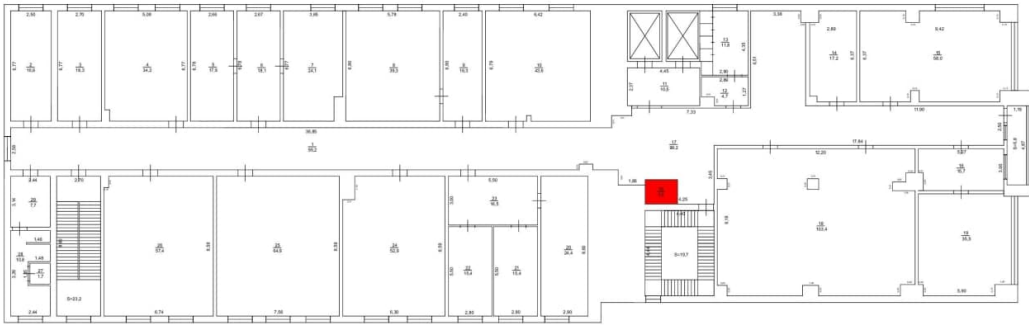




Кадастровый номер: 09:10:0070111:1411

План этажа (части этажа), план объекта недвижимости (части объекта недвижимости) Учетный номер части: 1

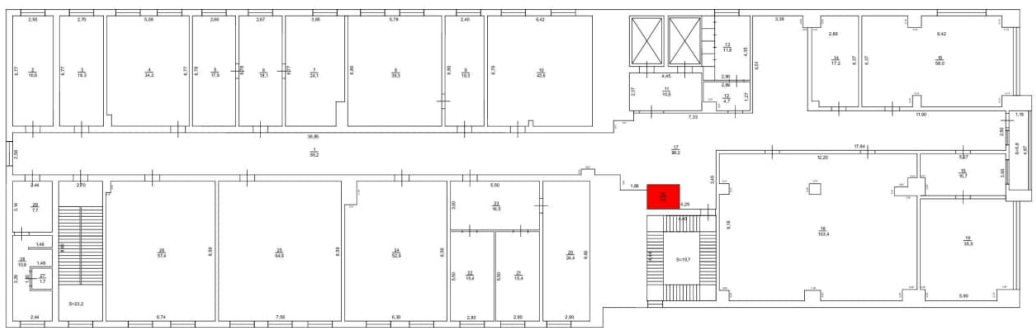






Масштаб 1 Условные обозначения:

ПОЛНОЕ НАИМЕНОВАНИЕ ДОЛЖНОСТИ	 ДОКУМЕНТ ПОДПИСАН ЭЛЕКТРОННОЙ ПОДПИСЬЮ Сертификат: 00ВВ056В7401СВ38D2В3576АСDC8425108 Владелец: ФЕДЕРАЛЬНАЯ СЛУЖБА ГОСУДАРСТВЕННОЙ РЕГИСТРАЦИИ, КАДАСТРА И КАРТОГРАФИИ Действителен: с 27.06.2023 по 19.09.2024	инициалы, фамилия
-------------------------------	--	-------------------

Здание			
вид объекта недвижимости			
Лист № 2 раздела 6	Всего листов раздела 6: 5	Всего разделов: 6	Всего листов выписки: 19
21.05.2024г. № КУВИ-001/2024-137809156			
Кадастровый номер:		09:10:0070111:1411	
План этажа (части этажа), план объекта недвижимости (части объекта недвижимости)		Учетный номер части:2	
<p>План 2 этажа М 1:155</p>  <p>Условные обозначения:</p> <ul style="list-style-type: none">  — дверь  — окно  — стена  — лестница 			
Масштаб 1:100	Условные обозначения:		

полное наименование должности	 ДОКУМЕНТ ПОДПИСАН ЭЛЕКТРОННОЙ ПОДПИСЬЮ	инициалы, фамилия
	Сертификат: 00ВВ056В7401СВ38D2В3576АСDC8425108 Владелец: ФЕДЕРАЛЬНАЯ СЛУЖБА ГОСУДАРСТВЕННОЙ РЕГИСТРАЦИИ, КАДАСТРА И КАРТОГРАФИИ Действителен: с 27.06.2023 по 19.09.2024	

Здание			
вид объекта недвижимости			
Лист № 3 раздела 6	Всего листов раздела 6: 5	Всего разделов: 6	Всего листов выписки: 19
21.05.2024г. № КУВИ-001/2024-137809156			
Кадастровый номер:		09:10:0070111:1411	
План этажа (части этажа), план объекта недвижимости (части объекта недвижимости)		Учетный номер части:3	
<p>План 2 этажа М 1:155</p>  <p>Условные обозначения:</p> <ul style="list-style-type: none">  — дверь  — окно  — стена  — лестница 			
Масштаб 1:100	Условные обозначения:		



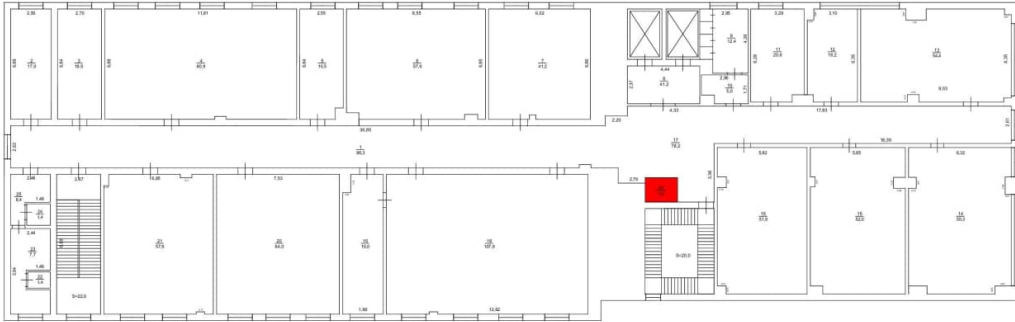




ДОКУМЕНТ ПОДПИСАН
ЭЛЕКТРОННОЙ ПОДПИСЬЮ

Сертификат: 00ВВ056В7401СВ38Д2В3576АСДС8425108

Владелец: ФЕДЕРАЛЬНАЯ СЛУЖБА ГОСУДАРСТВЕННОЙ
РЕГИСТРАЦИИ, КАДАСТРА И КАРТОГРАФИИ
Действителен: с 27.06.2023 по 19.09.2024

ПОЛНОЕ НАИМЕНОВАНИЕ ДОЛЖНОСТИ

инициалы, фамилия

Здание			
вид объекта недвижимости			
Лист № 4 раздела 6	Всего листов раздела 6: 5	Всего разделов: 6	Всего листов выписки: 19
21.05.2024г. № КУВИ-001/2024-137809156			
Кадастровый номер:		09:10:0070111:1411	
План этажа (части этажа), план объекта недвижимости (части объекта недвижимости)		Учетный номер части:4	
<p>План 5 этажа М 1:155</p>  <p>Условные обозначения:</p> <ul style="list-style-type: none">  — дверь  — окно  — стена  — лестница 			
Масштаб 1:100	Условные обозначения:		

полное наименование должности	 ДОКУМЕНТ ПОДПИСАН ЭЛЕКТРОННОЙ ПОДПИСЬЮ	инициалы, фамилия
	Сертификат: 00ВВ056В7401СВ38D2В3576АСDC8425108 Владелец: ФЕДЕРАЛЬНАЯ СЛУЖБА ГОСУДАРСТВЕННОЙ РЕГИСТРАЦИИ, КАДАСТРА И КАРТОГРАФИИ Действителен: с 27.06.2023 по 19.09.2024	

Здание			
вид объекта недвижимости			
Лист № 5 раздела 6	Всего листов раздела 6: 5	Всего разделов: 6	Всего листов выписки: 19
21.05.2024г. № КУВИ-001/2024-137809156			
Кадастровый номер:		09:10:0070111:1411	
План этажа (части этажа), план объекта недвижимости (части объекта недвижимости)		Учетный номер части:5	
<p>План 1 этажа М 1:150</p> <p>Условные обозначения:</p> <ul style="list-style-type: none"> — дверь — окно — стена — лестница 			
Масштаб 1:100	Условные обозначения:		



ДОКУМЕНТ ПОДПИСАН
ЭЛЕКТРОННОЙ ПОДПИСЬЮ

Сертификат: 00ВВ056В7401СВ38D2В3576АСDC8425108

Владелец: ФЕДЕРАЛЬНАЯ СЛУЖБА ГОСУДАРСТВЕННОЙ
РЕГИСТРАЦИИ, КАДАСТРА И КАРТОГРАФИИ
Действителен: с 27.06.2023 по 19.09.2024

ПОЛНОЕ НАИМЕНОВАНИЕ ДОЛЖНОСТИ

инициалы, фамилия

Выписка из Единого государственного реестра недвижимости об объекте недвижимости

Сведения о частях объекта недвижимости

Здание			
вид объекта недвижимости			
Лист № 1 раздела 6.1	Всего листов раздела 6.1: 1	Всего разделов: 6	Всего листов выписки: 19

21.05.2024г. № КУВИ-001/2024-137809156

Кадастровый номер: 09:10:0070111:1411

Общие сведения о части объекта недвижимости					
Учетный номер части	Основная характеристика, единица измерения			Описание местоположения части	Содержание ограничения в использовании или ограничения права на объект недвижимости или обременения объекта недвижимости
	тип	значение	единица измерения		
1	площадь	3	в квадратных метрах	чз1 на плане здания обозначена № 29	09:10:0070111:1411-09/043/2021-1, 2021-05-24
	протяженность	0	в метрах		
	объем	0	в кубических метрах		
2	площадь	3	в квадратных метрах	чз2 на плане здания обозначена № 30	09:10:0070111:1411-09/043/2021-3, 2021-05-24
	протяженность	0	в метрах		
	объем	0	в кубических метрах		
3	площадь	3	в квадратных метрах	чз3 на плане здания обозначена № 25	09:10:0070111:1411-09/043/2021-5, 2021-05-24
	протяженность	0	в метрах		
	объем	0	в кубических метрах		
4	площадь	3	в квадратных метрах	чз1 на плане здания обозначена № 26	09:10:0070111:1411-09/043/2021-7, 2021-05-31
	протяженность	0	в метрах		
	объем	0	в кубических метрах		
5	площадь	5	в квадратных метрах	чз1 на плане здания обозначена № 35	09:10:0070111:1411-09/043/2021-9, 2021-06-09
	протяженность	0	в метрах		
	объем	0	в кубических метрах		



ДОКУМЕНТ ПОДПИСАН
ЭЛЕКТРОННОЙ ПОДПИСЬЮ

Сертификат: 00BV056B7401CB38D2B3576ACDC8425108

Владелец: ФЕДЕРАЛЬНАЯ СЛУЖБА ГОСУДАРСТВЕННОЙ
РЕГИСТРАЦИИ, КАДАСТРА И КАРТОГРАФИИ
Действителен: с 27.06.2023 по 19.09.2024

полное наименование должности

инициалы, фамилия