



УТВЕРЖДАЮ

И.о. ректора

Т.А. Узденов

«13» март 2024 г.

## ПАСПОРТ

доступности для инвалидов объекта и предоставляемых на нем услуг в сфере образования

№008

### 1. Общая характеристика объекта

1.1. Наименование (вид) объекта: Общежитие № 1

1.2. Адрес объекта: КЧР, г. Карачаевск, ул. Ленина, 44/46, к. 1

1.3. Сведения о размещении объекта:

- отдельно стоящее здание 10 этажей 5940,4 кв. м.

1.4. Год постройки здания: 1987, последнего капитального ремонта 2021 г.

1.5. Дата предстоящих плановых ремонтных работ: текущего 2031 капитального июнь 2041 г.

Сведения об организации, расположенной на объекте:

1.6. Название организации (учреждения) ФЕДЕРАЛЬНОЕ ГОСУДАРСТВЕННОЕ БЮДЖЕТНОЕ ОБРАЗОВАТЕЛЬНОЕ УЧРЕЖДЕНИЕ ВЫСШЕГО ОБРАЗОВАНИЯ «КАРАЧАЕВО-ЧЕРКЕССКИЙ ГОСУДАРСТВЕННЫЙ УНИВЕРСИТЕТ ИМЕНИ У.Д. АЛИЕВА», ФГБОУ ВО «Карачаево-Черкесский государственный университет имени У.Д. Алиева»

(полное юридическое наименование – согласно Уставу, краткое наименование)

1.7. Юридический адрес организации (учреждения) 369200, КЧР, г. Карачаевск, ул. Ленина, 29

1.8. Основание для пользования объектом (оперативное управление, аренда, собственность)

1.9. Форма собственности (государственная, негосударственная)

1.10. Территориальная принадлежность (федеральная, региональная, муниципальная)

1.11. Вышестоящая организация (наименование) Министерство науки и высшего образования Российской Федерации

1.12. Адрес вышестоящей организации, другие координаты: 125993, Москва, ул. Тверская, дом 11

### 2. Характеристика деятельности организации на объекте

2.1. Сфера деятельности жилой фонд

(здравоохранение, образование, социальная защита, физическая культура и спорт, культура, связь и информация, транспорт, жилой фонд, потребительский рынок и сфера услуг, другое)

2.2. Виды оказываемых услуг: предоставление жилых помещений

2.3. Форма оказания услуг: на объекте

2.4. Категории обслуживаемого населения по возрасту: (дети, взрослые трудоспособного возраста, пожилые: все возрастные категории)

2.5. Категории обслуживаемых инвалидов: инвалиды, передвигающиеся на коляске, инвалиды с нарушениями опорно-двигательного аппарата; нарушениями зрения, нарушениями слуха, нарушениями умственного развития

2.6. Среднее количество обслуживаемых в день: 530 человек

2.7. Участие в исполнении ИПР инвалида, ребенка-инвалида (да, нет)

3. Состояние доступности объекта для инвалидов и других маломобильных групп населения (МГН)

3.1 Путь следования к объекту пассажирским транспортом

Маршрутная газель: « Черкесск-Карачаевск», « Правокубанский-Карачаевск», «Теберда-Карачаевск», направление – остановка «КЧГУ» перед корпусом №4, далее пешком 5-10 минут

( описать маршрут движения с использованием пассажирского транспорта )

наличие адаптированного пассажирского транспорта к объекту: отсутствует

3.2 Путь к объекту от ближайшей остановки пассажирского транспорта:

3.2.1 расстояние до объекта от остановки транспорта: 30 м

3.2.2 время движения ( пешком ) 5-10 мин

3.2.3 наличие выделенного от проезжей части пешеходного пути ( да, нет)

3.2.4 Перекрестки: нерегулируемые; регулируемые, со звуковой сигнализацией, таймером; нет

3.2.5 Информация на пути следования к объекту: акустическая, тактильная, визуальная; нет

3.2.6 Перепады высоты на пути: есть, нет (перепад между покрытием тротуара, выбоины более 3 см.)

Их обустройство для инвалидов на коляске: да, нет

3.3. Вариант организации доступности ОСИ ( формы обслуживания )\* с учетом СП 35-101-2001

№	Категория инвалидов (вид нарушения)	Вариант организации доступности объекта
1	Все категории инвалидов и МГН <i>в том числе инвалиды:</i>	<i>ДУ</i>
2	передвигающиеся на креслах-колясках	<i>ДУ</i>
3	с нарушениями опорно-двигательного аппарата	<i>ДУ</i>
4	с нарушениями зрения	<i>ДУ</i>
5	с нарушениями слуха	<i>ДУ</i>
6	с нарушениями умственного развития	<i>ДУ</i>

\*. указывается один из вариантов: «А», «Б», «ДУ», «ВНД»

### 3.4. Состояние доступности основных структурно-функциональных зон

№ п/п	Основные структурно-функциональные зоны	Состояние доступности, в том числе для основных категорий инвалидов*
1	Территория, прилегающая к зданию (участок)	<i>ДЧ-В</i>
2	Вход (входы) в здание	<i>ДЧВ</i>
3	Путь (пути) движения внутри здания (в т.ч. пути эвакуации)	<i>ДЧ-В</i>
4	Зона целевого назначения (целевого посещения объекта)	<i>ДЧ-В</i>
5	Санитарно-гигиенические помещения	<i>ДЧВ</i>
6	Система информации на объекте (на всех зонах)	<i>ДЧ-И (К, О, Г, У)</i>
7	Пути движения к объекту (от остановки транспорта)	<i>ДЧВ</i>

\* Указывается: ДП-В - доступно полностью всем; ДП-И (К, О, С, Г, У) - доступно полностью избирательно (указать категории инвалидов); ДЧ-В - доступно частично всем; ДЧ-И (К, О, С, Г, У) - доступно частично избирательно (указать категории инвалидов); ДУ - доступно условно, ВНД - недоступно

### 3.5. ИТОГОВОЕ ЗАКЛЮЧЕНИЕ:

Исходя из вышеперечисленного стоит сделать вывод о том, что данный объект социальной инфраструктуры имеет недостатки в обеспечении условий доступности для инвалидов, в связи с чем предлагаем управленческие решения.

4. Управленческое решение ( предложения по адаптации основных структурных элементов объекта)

#### 4.1. Рекомендации по адаптации основных структурных элементов объекта

№	Основные структурно-функциональные зоны объекта	Рекомендации по адаптации объекта (вид работы) *
1	Территория, прилегающая к зданию (участок)	<i>Капитальный ремонт</i>
2	Вход (входы) в здание	<i>Индивидуальное решение с ТСР</i>
3	Путь (пути) движения внутри здания (в т.ч. пути эвакуации)	<i>Индивидуальное решение с ТСР</i>
4	Зона целевого назначения (целевого посещения объекта)	<i>Индивидуальное решение с ТСР</i>
5	Система информации на объекте (на всех зонах)	<i>Индивидуальное решение с ТСР</i>
6	Пути движения к объекту (от остановки транспорта)	<i>Капитальный ремонт</i>
7	Все зоны и участки	

\*. указывается один из вариантов (видов работ): не нуждается; ремонт (текущий, капитальный); индивидуальное решение с ТСР; технические решения невозможны - организация альтернативной формы обслуживания

4.2. Период проведения работ 2024 - 2026 в рамках исполнения

Плана мероприятия «дорожной карты» по повышению значений показателей доступности для инвалидов объектов и предоставляемых услуг КЧГУ имени У.Д.Алиева


5. Особые отметки

ПРИЛОЖЕНИЯ:

1. Результаты фото фиксации на объекте на 14 л.
2. Позтажные планы, паспорт БТИ на 34 л.

---

Председатель комиссии




Батчаев О.М.


Члены комиссии:



Чанкаев М.Х.



Глушков А.В.



Дзамыхов У.Б.

Управленческое решение согласовано « 13 » март 2024 г.

(протокол №3) Комиссией по проведению обследования и паспортизации





УТВЕРЖДАЮ

И.о. ректора

Т.А. Узденов

15 март 2024 г.

## ПАСПОРТ

доступности для инвалидов объекта и предоставляемых на нем услуг в сфере образования

№010

### 1. Общая характеристика объекта

1.1 Наименование (вид) объекта: Общежитие №2

1.2. Адрес объекта: КЧР, г.Карачаевск, ул. Ленина, 44/46, к. 2

1.3. Сведения о размещении объекта:

- отдельно стоящее здание 10 этажей 5999,3 кв.м.

1.4. Год постройки здания: 1988, последнего капитального ремонта 2022 г.

1.5. Дата предстоящих плановых ремонтных работ: текущего 2032 капитального июнь 2042 г.

Сведения об организации, расположенной на объекте:

1.6. Название организации (учреждения) ФЕДЕРАЛЬНОЕ ГОСУДАРСТВЕННОЕ БЮДЖЕТНОЕ ОБРАЗОВАТЕЛЬНОЕ УЧРЕЖДЕНИЕ ВЫСШЕГО ОБРАЗОВАНИЯ «КАРАЧАЕВО-ЧЕРКЕССКИЙ ГОСУДАРСТВЕННЫЙ УНИВЕРСИТЕТ ИМЕНИ У.Д. АЛИЕВА», ФГБОУ ВО «Карачаево-Черкесский государственный университет имени У.Д. Алиева»

(полное юридическое наименование – согласно Уставу, краткое наименование)

1.7. Юридический адрес организации (учреждения) 369200, КЧР, г. Карачаевск, ул. Ленина, 29

1.8. Основание для пользования объектом (оперативное управление, аренда, собственность)

1.9. Форма собственности (государственная, негосударственная)

1.10. Территориальная принадлежность (федеральная, региональная, муниципальная)

1.11. Вышестоящая организация (наименование) Министерство науки и высшего образования Российской Федерации

1.12. Адрес вышестоящей организации, другие координаты: 125993, Москва, ул.Тверская, дом 11

### 2. Характеристика деятельности организации на объекте

2.1. Сфера деятельности жилой фонд

(здравоохранение, образование, социальная защита, физическая культура и спорт, культура, связь и информация, транспорт, жилой фонд, потребительский рынок и сфера услуг, другое)

2.2. Виды оказываемых услуг: **предоставление жилых помещений**

2.3. Форма оказания услуг: **на объекте**

2.4. Категории обслуживаемого населения по возрасту: (дети, взрослые трудоспособного возраста, пожилые: **все возрастные категории**)

2.5. Категории обслуживаемых инвалидов: **инвалиды, передвигающиеся на коляске, инвалиды с нарушениями опорно-двигательного аппарата; нарушениями зрения, нарушениями слуха, нарушениями умственного развития**

2.6. Среднее количество обслуживаемых в день: **530 человек**

2.7. Участие в исполнении ИПР инвалида, ребенка-инвалида (да, **нет**)

3. Состояние доступности объекта для инвалидов и других маломобильных групп населения (МГН)

3.1. Путь следования к объекту пассажирским транспортом

**Маршрутная газель: « Черкесск-Карачаевск», « Правокубанский-Карачаевск», «Теберда-Карачаевск», направление – остановка «КЧГУ» перед корпусом №4, далее пешком 5-10 минут**

( описать маршрут движения с использованием пассажирского транспорта )

наличие адаптированного пассажирского транспорта к объекту: **отсутствует**

3.2. Путь к объекту от ближайшей остановки пассажирского транспорта:

3.2.1. расстояние до объекта от остановки транспорта: **37 м**

3.2.2. время движения ( пешком ) **5-10 мин**

3.2.3. наличие выделенного от проезжей части пешеходного пути ( **да**, нет)

3.2.4. Перекрестки: нерегулируемые; **регулируемые**, со звуковой сигнализацией, **таймером**; нет

3.2.5. Информация на пути следования к объекту: акустическая, тактильная, визуальная; **нет**

3.2.6. Перепады высоты на пути: **есть**, нет (**перепад между покрытием тротуара, выбоины более 3 см.**)

Их обустройство для инвалидов на коляске: да, **нет**

3.3. Вариант организации доступности ОСИ ( формы обслуживания )\* с учетом СП 35-101-2001

№1	Категория инвалидов {вид нарушения}	Вариант организации доступности объекта
1	Все категории инвалидов и МГН <i>в том числе инвалиды:</i>	<i>ДУ</i>
2	передвигающиеся на креслах-колясках	<i>ДУ</i>
3	с нарушениями опорно-двигательного аппарата	<i>ДУ</i>
4	с нарушениями зрения	<i>ДУ</i>
5	с нарушениями слуха	<i>ДУ</i>

6	с нарушениями умственного развития	ДУ
---	------------------------------------	----

\* - указывается один из вариантов; «А», «Б», «ДУ», «ВНД»

### 3.4. Состояние доступности основных структурно-функциональных зон

№ п/п	Основные структурно-функциональные зоны	Состояние доступности, в том числе для основных категорий инвалидов*
1	Территория, прилегающая к зданию (участок)	ДЧ-В
2	Вход (входы) в здание	ДЧВ
3	Путь (пути) движения внутри здания (в т.ч. пути эвакуации)	ДЧ-В
4		ДЧ-В
5	Зона целевого назначения (целевого посещения объекта)	ДЧВ
5	Санитарно-гигиенические помещения	ДЧВ
6	Система информации на объекте (на всех зонах)	ДЧ-И (К, О, У)
7	Пути движения к объекту (от остановки транспорта)	ДЧВ

Указывается: ДП-В - доступно полностью всем; ДП-И (К, О, С, Г, У) - доступно полностью избирательно (указать категории инвалидов); ДЧ-В - доступно частично всем; ДЧ-И (К, О, С, Г, У) - доступно частично избирательно (указать категории инвалидов); ДУ - доступно условно, ВНД - недоступно

### 3.5. ИТОГОВОЕ ЗАКЛЮЧЕНИЕ:

Исходя из вышеперечисленного стоит сделать вывод о том, что данный объект социальной инфраструктуры имеет недостатки в обеспечении условий доступности для инвалидов, в связи с чем предлагаем управленческие решения.

### 4. Управленческое решение ( предложения по адаптации основных структурных элементов объекта)

#### 4.1.Рекомендации по адаптации основных структурных элементов объекта

№	Основные структурно-функциональные зоны объекта	Рекомендации по адаптации объекта (вид работы)
		*
1	Территория, прилегающая к зданию (участок)	Капитальный ремонт
2	Вход (входы) в здание	Индивидуальное решение с ТСП
3	Путь (пути) движения внутри здания (в т.ч. пути эвакуации)	Индивидуальное решение с ТСП
4	Зона целевого назначения (целевого посещения объекта)	Индивидуальное решение с ТСП
5	Система информации на объекте (на всех зонах)	Индивидуальное решение с ТСП
7	Пути движения к объекту (от остановки транспорта)	Капитальный ремонт
8	Все зоны и участки	

\*. указывается один из вариантов (видов работ): не нуждается; ремонт (текущий, капитальный); индивидуальное решение с ТСП; технические решения невозможны - организация альтернативной формы обслуживания

2.2. Период проведения работ 2024 - 2026 в рамках исполнения

Плана мероприятия «дорожной карты» по повышению значений показателей доступности для инвалидов объектов и предоставляемых услуг КЧГУ имени У.Д.Алиева


5. Особые отметки

ПРИЛОЖЕНИЯ:

1. Результаты фото фиксации на объекте на 5 л.
2. поэтажные планы, паспорт БТИ на 34 л.

---

Председатель комиссии




Батчаев О.М.


Члены комиссии:



Чанкаев М.Х.



Глушков А.В.



Дзамыхов У.Б.

Управленческое решение согласовано « 13 » март 2024 г.

(протокол №3) Комиссией по проведению обследования и паспортизации